



Форма Ходатайства о предоставлении Государственной услуги

Ходатайство об установлении публичного сервитута																	
1	<p>Администрация Талдомского городского округа Московской области</p> <p>(наименование органа, принимающего решение об установлении публичного сервитута)</p>																
2	<p>Сведения о лице, представившем ходатайство об установлении публичного сервитута</p> <p>(далее - заявитель):</p>																
2.1	<table border="1" style="width: 100%; border-collapse: collapse;"> <tr> <td style="width: 50%;">Полное наименование (с указанием организационно-правовой формой)</td> <td>Муниципальное унитарное предприятие «Талдомсервис» Талдомского городского округа Московской области</td> </tr> <tr> <td>2.2</td> <td>Сокращенное наименование</td> </tr> <tr> <td>2.3</td> <td>Организационно-правовая форма</td> </tr> <tr> <td>2.4</td> <td>Почтовый адрес (индекс, субъект Российской Федерации, населенный пункт, улица, дом)</td> </tr> <tr> <td>2.5</td> <td>Фактический адрес (индекс, субъект Российской Федерации, населенный пункт, улица, дом)</td> </tr> <tr> <td>2.6</td> <td>Адрес электронной почты</td> </tr> <tr> <td>2.7</td> <td>ОГРН</td> </tr> <tr> <td>2.8</td> <td>ИНН</td> </tr> </table>	Полное наименование (с указанием организационно-правовой формой)	Муниципальное унитарное предприятие «Талдомсервис» Талдомского городского округа Московской области	2.2	Сокращенное наименование	2.3	Организационно-правовая форма	2.4	Почтовый адрес (индекс, субъект Российской Федерации, населенный пункт, улица, дом)	2.5	Фактический адрес (индекс, субъект Российской Федерации, населенный пункт, улица, дом)	2.6	Адрес электронной почты	2.7	ОГРН	2.8	ИНН
Полное наименование (с указанием организационно-правовой формой)	Муниципальное унитарное предприятие «Талдомсервис» Талдомского городского округа Московской области																
2.2	Сокращенное наименование																
2.3	Организационно-правовая форма																
2.4	Почтовый адрес (индекс, субъект Российской Федерации, населенный пункт, улица, дом)																
2.5	Фактический адрес (индекс, субъект Российской Федерации, населенный пункт, улица, дом)																
2.6	Адрес электронной почты																
2.7	ОГРН																
2.8	ИНН																
3	Сведения о представителе заявителя:																
3.1	<table border="1" style="width: 100%; border-collapse: collapse;"> <tr> <td style="width: 50%;">Фамилия</td> <td>Никитин</td> </tr> <tr> <td>Имя</td> <td>Виталий</td> </tr> <tr> <td>Отчество (при наличии)</td> <td>Валерьевич</td> </tr> <tr> <td>3.2</td> <td>Адрес электронной почты</td> </tr> <tr> <td>3.3</td> <td>Телефон</td> </tr> <tr> <td>3.4</td> <td>Наименование и реквизиты документа, подтверждающего полномочия представителя заявителя</td> </tr> </table>	Фамилия	Никитин	Имя	Виталий	Отчество (при наличии)	Валерьевич	3.2	Адрес электронной почты	3.3	Телефон	3.4	Наименование и реквизиты документа, подтверждающего полномочия представителя заявителя				
Фамилия	Никитин																
Имя	Виталий																
Отчество (при наличии)	Валерьевич																
3.2	Адрес электронной почты																
3.3	Телефон																
3.4	Наименование и реквизиты документа, подтверждающего полномочия представителя заявителя																
4	<p>Прошу установить публичный сервитут в отношении земель и (или) земельного(ых) участка(ов) в целях (указываются цели, предусмотренные статьей 39.37 Земельного кодекса Российской Федерации или статьей 3.6 Федерального закона от 25 октября 2001 г. № 137-ФЗ "О введении в действие Земельного кодекса Российской Федерации"): <u>строительства, реконструкции, эксплуатации, капитального ремонта инженерных сооружений местного значения, либо необходимых для технологического присоединения к сетям инженерно-технического обеспечения, а также сооружений, которые переносятся в связи с изъятием земельных участков</u></p>																
5	Испрашиваемый срок публичного сервитута <u>36</u> (мес.)																
6	Срок, в течение которого использование земельного участка (его части) и (или) расположенного на нем объекта недвижимости в соответствии с их разрешенным использованием будет в соответствии с подпунктом 4 пункта 1 статьи 39.41 Земельного кодекса Российской Федерации невозможно или существенно затруднено в связи с осуществлением деятельности, для обеспечения которой устанавливается публичный сервитут (при возникновении таких обстоятельств) <u>3</u> (мес.)																

7	Обоснование необходимости установления публичного сервитута <u>Обоснование необходимости установления публичного сервитута:</u>	
8	Сведения о правообладателе инженерного сооружения, которое переносится в связи с изъятием земельного участка для государственных или муниципальных нужд в случае, если заявитель не является собственником указанного инженерного сооружения (в данном случае указываются сведения в объеме, предусмотренном пунктом 2 настоящей Формы) (заполняется в случае, если ходатайство об установлении публичного сервитута подается с целью установления сервитута в целях реконструкции инженерного сооружения, которое переносится в связи с изъятием такого земельного участка для государственных или муниципальных нужд)	
9	Кадастровые номера земельных участков (при их наличии), в отношении которых подано ходатайство об установлении публичного сервитута, адреса или иное описание местоположения таких земельных участков	50:01:0030502:387, 50:01:0030502:385, 50:01:0000000:12016, 50:01:0000000:12180, 50:01:0030502:1 территории неразграниченной государственной собственности в кад. кварталах 50:01:0031001, 50:01:0030503, 50:01:0030502.
10	Вид права, на котором инженерное сооружение принадлежит заявителю (если подано ходатайство об установлении публичного сервитута в целях реконструкции или эксплуатации инженерного сооружения)	
11	Сведения о способах представления результатов рассмотрения ходатайства:	
	в виде электронного документа, который направляется уполномоченным органом заявителю посредством направления в личный кабинет на РПГУ	_____ да _____ (да/нет)
	в виде бумажного документа, при обращении в МФЦ	_____ да _____ (да/нет)
12	Документы, прилагаемые к ходатайству:	
13	Подтверждаю согласие на обработку персональных данных (сбор, систематизацию, накопление, хранение, уточнение (обновление, изменение), использование, распространение (в том числе передачу), обезличивание, блокирование, уничтожение персональных данных, а также иных действий, необходимых для обработки персональных данных в соответствии с законодательством Российской Федерации), в том числе в автоматизированном режиме	
14	Подтверждаю, что сведения, указанные в настоящем ходатайстве, на дату представления	

	ходатайства достоверны; документы (копии документов) и содержащиеся в них сведения соответствуют требованиям, установленным статьей 39.41 Земельного кодекса Российской Федерации	
15	Подпись: 	Дата:
	 (подпись) _____ Никитин В.В. (инициалы, фамилия)	<u>14.11.2023</u>



АДМИНИСТРАЦИЯ Талдомского городского округа Московской области

141900, Московская область, г. Талдом, пл. К. Маркса, д. 12
ИНН 5078001721 ОГРН 1025007830693

тел. 8-(49620)-6-36-32; тел. 8-(49620)-3-33-20
e-mail: taldom-rayon@mail.ru

№ _____

На № _____ от _____

В редакцию районной газеты «Заря»

Сообщение о возможном установлении публичного сервитута

Администрацией Талдомского городского округа Московской области рассматривается ходатайство МУП "ТАЛДОМСЕРВИС" Талдомского городского округа Московской области об установлении публичного сервитута на 36 месяцев в целях строительства, реконструкции, эксплуатации, капитального ремонта инженерных сооружений местного значения "Реконструкция очистных сооружений производительностью 12000м³/сут..главной насосной станции и подводящего напорного коллектора, расположенных по адресу: Московская область, г. Талдом, ул. Загородная" на части земельных участков с кадастровыми номерами 50:01:0030502:387; 50:01:0030502:385; 50:01:0000000:12016; 50:01:0000000:12180; 50:01:0030502:1 и в кадастровых кварталах 50:01:0031001, 50:01:0030503, 50:01:0030502, расположенных на территории Талдомского городского округа Московской области. Заявления правообладателей земельных участков об учете их прав (обременений) с копиями подтверждающих документов могут быть направлены, в Комитет по управлению имуществом в течение 30 дней со дня опубликования настоящего сообщения по адресу электронной почты: kui.taldom@mail.ru по следующей форме:

Заявление об учете прав (обременений) на земельный участок				
ФИО правообладателя	Кадастровый номер земельного участка	вид права	основание возникновения права	почтовый адрес и/или адрес электронной почты правообладателя

Приложение: копия документа, подтверждающего право на земельный участок

*Ознакомиться с поступившим ходатайством об установлении публичного сервитута и схемой расположения границ публичного сервитута на кадастровом плане территории можно на сайте: <http://taldom-okrug.ru/>.

Председатель Комитета
по управлению имуществом

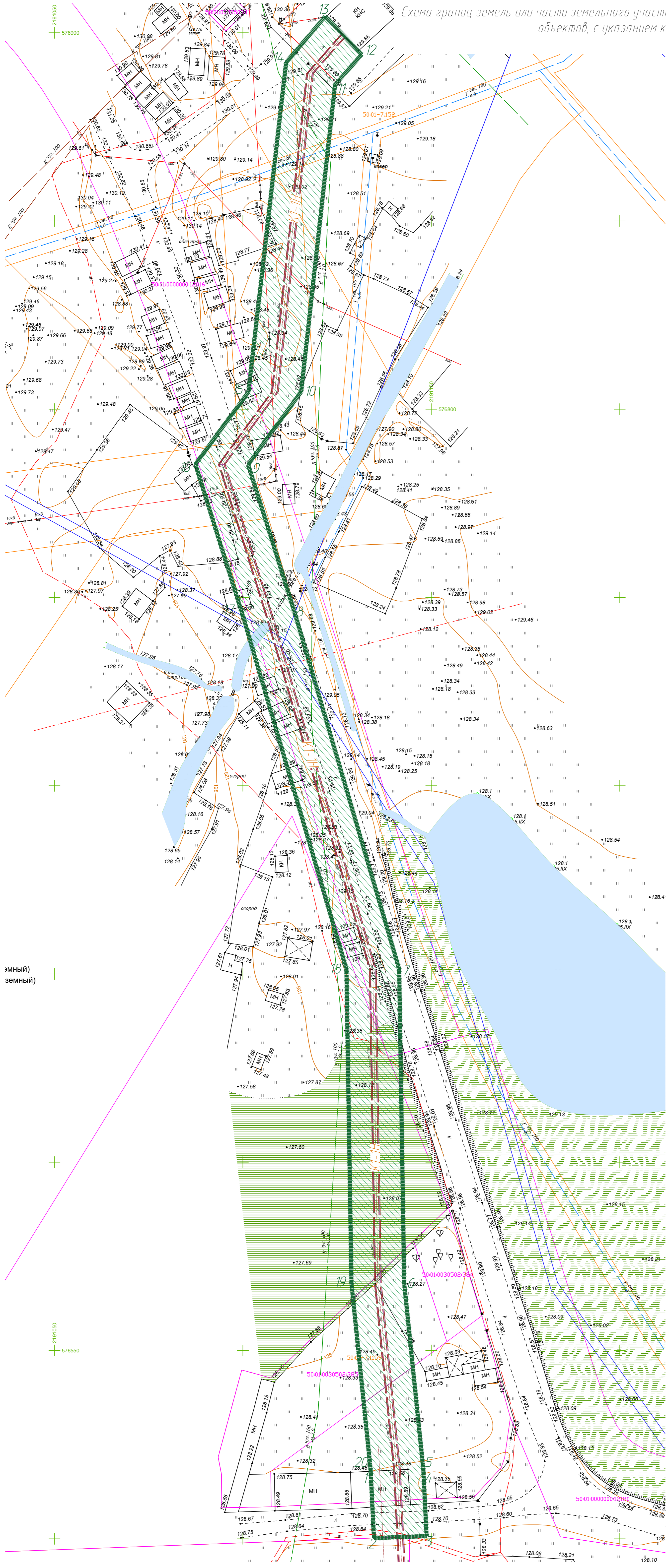
Н.Н. Никитухин

Схема границ земель или части земельного участка на кадастровом плане территории, на которых планируется размещение объектов, с указанием координат характерных точек границ территории
Схема М 1:500

Объект: Линейные сооружения канализации (в том числе линейной) и водоотведения, для размещения которых не требуется разрешения на строительство (линейное сооружение – сеть напорной канализации).

Местоположение/кадастровый номер:
Московская область Талдомский городской округ, г. Талдом,
территория на кадастровых участках:
50:01:0030502:387,
50:01:0030502:385,
50:01:0000000:12016,
50:01:0000000:12180,
50:01:0030502:1
территории неограниченной государственной собственности в кад.кварталах 50:01:0031001,
50:01:0030503, 50:01:0030502.

(земельного участка, квартала)
Площадь земельного участка: 5 612,32 кв.м
Категория земель: Земли населенных пунктов
(при наличии)
Вид разрешенного использования: Строительство, реконструкция, эксплуатация линейных объектов



Каталог координат (1 контур)

№ точки	Координаты		Длина линии, м	Дирекционные углы, (° ' ")
	X	Y		
1	576518.2346	2191133.8946	18,07 м	177° 04'
2	576500.1828	2191134.7790	13,98 м	269° 18'
3	576500.6978	2191148.7537	17,56 м	270° 41'
4	576518.2346	2191147.8946	1,73 м	182° 55'
5	576519.9600	2191147.7220	4,81 м	180° 07'
6	576567.8050	2191142.8180	83,48 м	175° 04'
7	576651.2753	2191144.7611	98,08 м	195° 24'
8	576745.4028	2191113.9124	4,189 м	181° 04'
9	576785.3756	2191101.3928	23,83 м	126° 23'
10	576804.6031	2191115.4716	82,05 м	209° 55'
11	576806.1614	2191124.4578	10,76 м	144° 57'
12	576894.2388	2191131.5605	14 м	265° 22'
13	576904.3009	2191121.8263	15,99 м	275° 34'
14	576892.1186	2191114.6494	88,09 м	213° 51'
15	576804.6031	21911014.716	23,83 м	150° 18'
16	576785.3756	2191087.3928	4,189 м	233° 36'
17	576745.4028	2191099.9124	98,08 м	178° 55'
18	576651.2753	2191127.4761	83,48 м	164° 35'
19	576567.8050	2191128.8180	4,81 м	184° 55'
20	576519.9600	2191133.7220	1,73 м	179° 52'

- Условные обозначения:
- границы кадастровых кварталов;
 - границы кадастровых участков;
 - зона под размещение проектируемой сети напорной канализации;
 - К1-III - проектируемая канализационная сеть (напорная) подачи исходных сточных вод от ГКНС.

Заявитель:
Иванов, раскраска подшивки
МП
(для кредитования или и
иных целей)